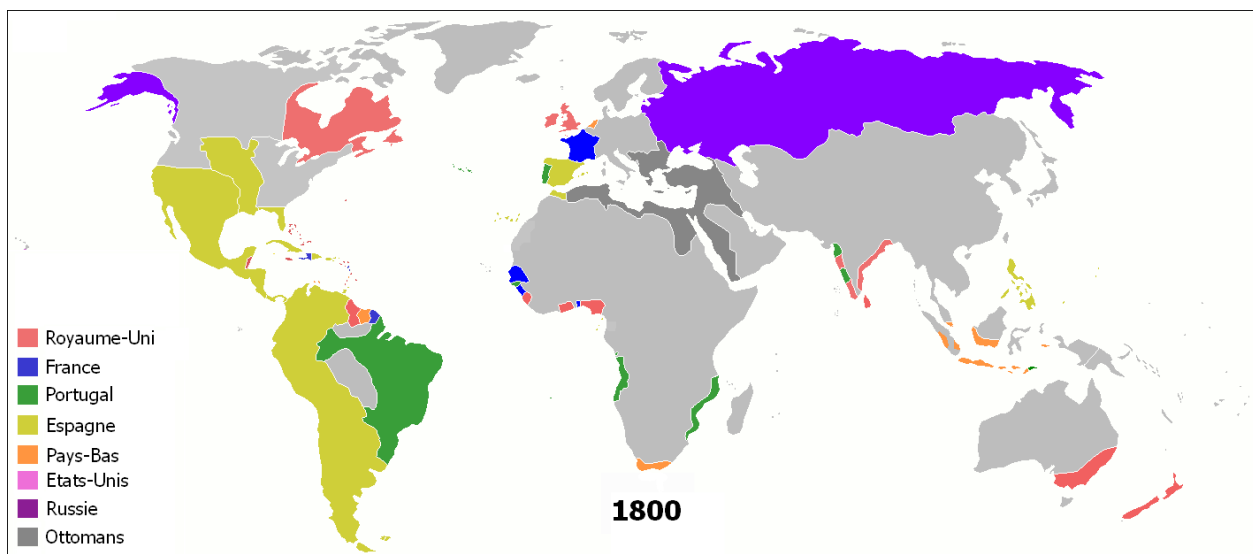
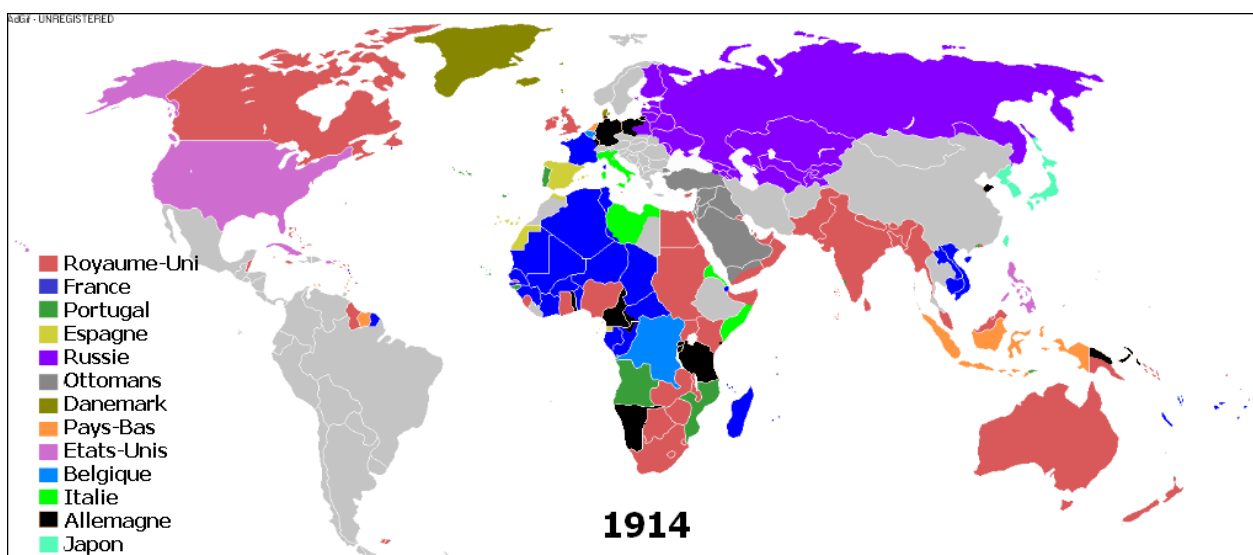


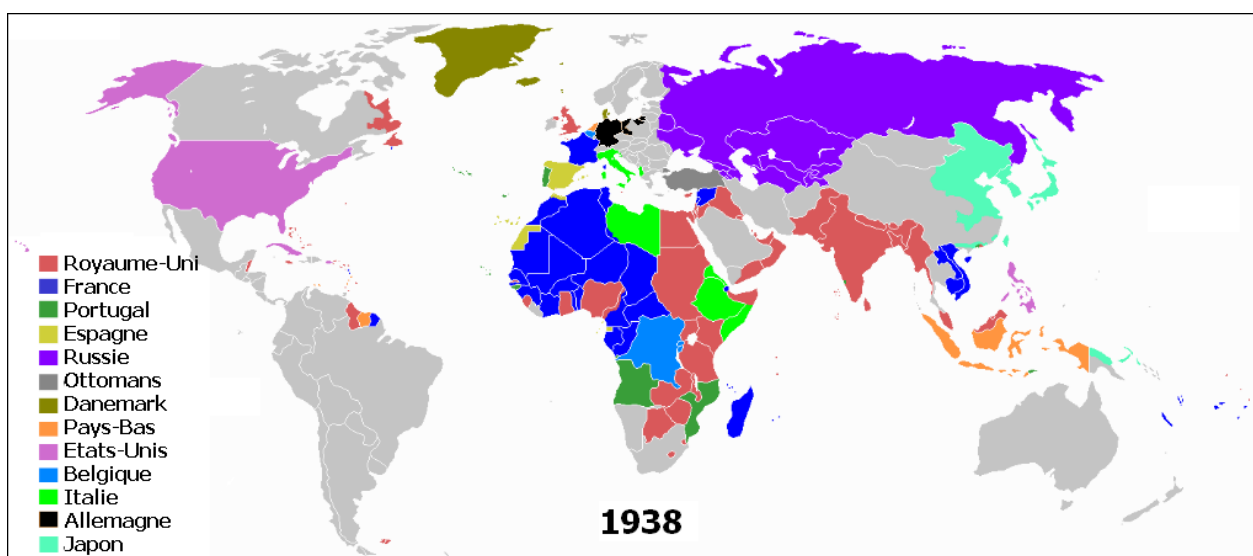
Liste des colonies (fin XIX^e et début XX^e siècles)



Source : http://commons.wikimedia.org/wiki/File:Colonisation_1800.png

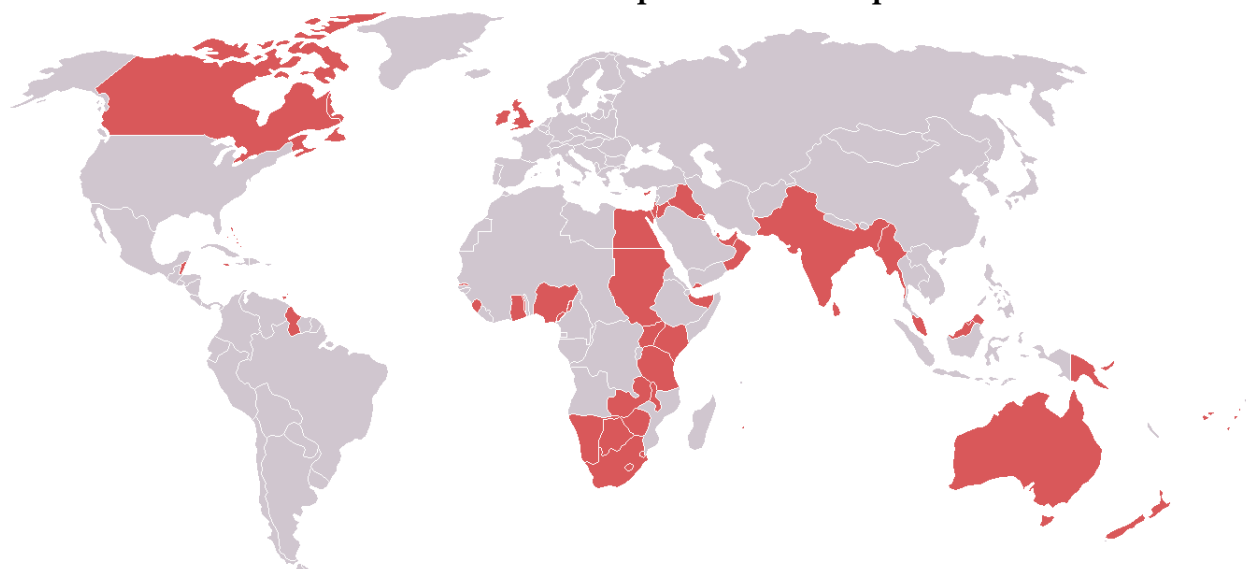


Source : http://commons.wikimedia.org/wiki/File:Colonisation_1914.png



Source : http://commons.wikimedia.org/wiki/File:Colonisation_1938.png

Territoires dominés par les Britanniques



Source : http://commons.wikimedia.org/wiki/File:British_Empire_1921.png

Colonies d'exploitation britanniques : Bermuda¹, Bahamas², Jamaica, Grenada³, Turks & Caicos⁴, Virgin⁵, Antigua & Barbuda⁶, Dominica⁷, St. Vincent & the Grenadines⁸, St. Lucia⁹, Montserrat¹⁰, St. Kitts & Nevis¹¹, Trinidad & Tobago¹², Cayman¹³, British Honduras¹⁴, British Guiana¹⁵, Falkland¹⁶, South Georgia & South Sandwich¹⁷, Gibraltar, Malta, Cyprus¹⁸, Saint Helena¹⁹, Gambia, Sierra Leone, Gold Coast²⁰, Nigeria, Anglo-Egyptian Sudan²¹, Kenya, Basutoland²², Swaziland, Nyassaland²³, Socotora²⁴, Seychelles²⁵, Mauritius²⁶, Indian Empire²⁷, Straits Settlements²⁸, Hong Kong, Fiji²⁹, Papouasia³⁰, New Hebrides Condominium³¹, Pitcairn³².

Protectorats britanniques (*Indirect Rule*) : Mosquito Coast³³, Egypt, Bechuanaland³⁴, Zanzibar³⁵, Uganda, Aden³⁶, British Somaliland³⁷, Hyderabad³⁸, Mysore³⁹, Baroda⁴⁰, Kashmir⁴¹, Bhutan⁴², Sikkim⁴³, Bahrein, Kuwait, Oman, Qatar, Trucial States⁴⁴, Maldives⁴⁵, Malay States⁴⁶, North Borneo⁴⁷, Brunei⁴⁸, British Solomon⁴⁹, Gilbert & Ellice⁵⁰, Tonga⁵¹, Union⁵².

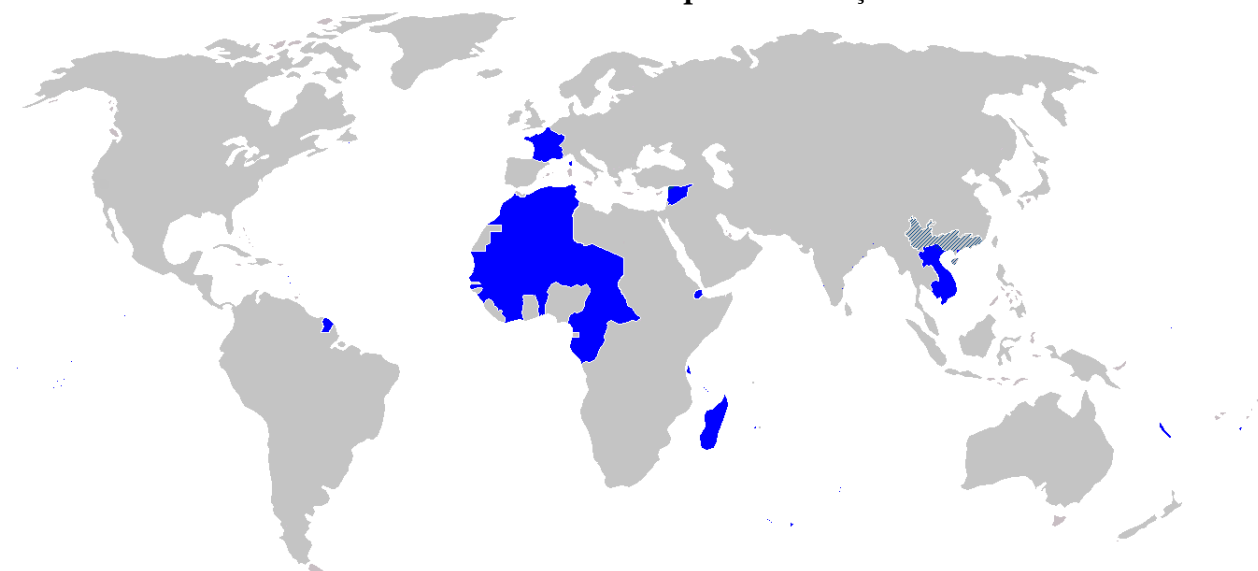
Concessions britanniques : Peking, Tientsin⁵³, Hankou⁵⁴, Shanghai, Weihaiwei⁵⁵.

Colonies de peuplement britanniques : Canada, Newfoundland & Labrador⁵⁶, Northern Rhodesia⁵⁷, Southern Rhodesia⁵⁸, Union of South Africa⁵⁹, Australia, New-Zealand.

Mandats britanniques de la SDN : Tanganyika⁶⁰, Palestine⁶¹, Transjordan⁶², Iraq.

1. Bermudes, Territoire britannique d'outre-mer (îles de l'Atlantique Nord)	31. Vanuatu (îles du Pacifique Sud-Ouest : Espiritu Santo...)
2. The Bahamas (îles des Caraïbes)	32. Pitcairn, Territoire britannique d'outre-mer (îles du Pacifique : Henderson...)
3. Grenade (île des Antilles)	33. Nicaragua (côte Est)
4. Turques-et-Caïques, Territoire britannique d'outre-mer (îles des Antilles)	34. Botswana (en Afrique australe)
5. îles Vierges, Territoire britannique d'outre-mer (îles des Antilles)	35. Tanzanie (île de Zanzibar dans l'océan Indien)
6. Antigua-et-Barbuda (îles des Antilles)	36. Yémen (extrémité Sud-Ouest de l'Arabie)
7. la Dominique (île des Antilles, entre la Guadeloupe et la Martinique)	37. Somaliland (Nord de la Somalie)
8. Saint-Vincent-et-les Grenadines (îles des Antilles)	38. Inde (États de l'Andhra Pradesh, du Maharashtra, et le Nord du Karnataka)
9. Sainte-Lucie (île des Antilles, entre la Martinique et St-Vincent)	39. Inde (Sud de l'État du Karnataka)
10. Montserrat, Territoire britannique d'outre-mer (île des Antilles)	40. Inde (État du Gujarat)
11. Saint-Christophe-et-Nièvens et Anguilla (îles des Antilles)	41. Inde (État du Cachemire)
12. Trinité-et-Tobago (îles des Antilles)	42. Bhoutan (enclavé entre l'Inde et la Chine, près du Népal)
13. Caïmans, Territoire britannique d'outre-mer (îles des Antilles)	43. Inde (État du Sikkim, à l'Est du Népal)
14. Belize (en Amérique centrale)	44. Émirats Arabes Unis
15. Géorgie du Sud et Sandwich du Sud, Territoire britannique d'outre-mer (îles de l'Atlantique Sud)	45. Maldives (îles de l'océan Indien)
16. Guyana (en Amérique du Sud)	46. Malaisie
17. Malouines, Territoire britannique d'outre-mer (îles de l'Atlantique Sud)	47. Malaisie (États de Sabah et Sarawak, sur l'île de Bornéo)
18. Chypre et Chypre du Nord	48. Brunei (sur l'île de Bornéo)
19. Sainte-Hélène, Ascension et Tristan da Cunha, Territoires britanniques d'outre-mer (îles de l'Atlantique Sud)	49. Salomon (îles du Pacifique : Guadalcanal, Choiseul, Vella Lavella, Vanikoro...)
20. Ghana	50. Kiribati et Tuvalu (îles du Pacifique : Tarawa, Funafuti...)
21. Soudan	51. Tonga ("îles des Amis", îles du Pacifique Sud : Tongatapu...)
22. Lesotho (en Afrique australe)	52. Tokelau (îles du Pacifique)
23. Malawi (en Afrique australe)	53. Chine populaire (municipalité autonome de Tianjin)
24. Yémen (île de Socotra dans le golfe d'Aden)	54. Chine populaire (ville de Wuhan dans la province du Hubei)
25. Seychelles (îles de l'océan Indien)	55. Chine populaire (ville de Weihai dans la province du Shandong)
26. Maurice et territoire britannique de l'océan Indien (Diego Garcia...)	56. Canada (province de Terre-Neuve-et-Labrador)
27. Empire des Indes : Pakistan, Bangladesh, Birmanie, Sri Lanka et îles Nicobar	57. Zambie (en Afrique australe)
28. Malaisie (Penang, Malacca, île de Pangkor) et Singapour	58. Zimbabwe (en Afrique australe)
29. Fidji (îles du Pacifique)	59. Afrique du Sud
30. Papouasie Nouvelle-Guinée (partie sud)	60. Tanzanie
	61. Israël et territoires palestiniens
	62. Jordanie

Territoires dominés par les Français



Source : http://commons.wikimedia.org/wiki/File:France_colonial_Empire10.png

Colonies d'exploitation françaises : Guadeloupe, Martinique, Guyane, territoires du Sud⁶³, Sénégal, Soudan français⁶⁴, Guinée française⁶⁵, Côte d'Ivoire, Dahomey⁶⁶, Haute-Volta⁶⁷, Niger, Tchad, Gabon, Oubangui-Chari⁶⁸, Moyen Congo⁶⁹, Somalie française⁷⁰, Madagascar, Cheikh Saïd⁷¹, Éparses⁷², Réunion, Kerguelen⁷³, Crozet⁷⁴, Saint-Paul & Amsterdam⁷⁵, Établissements français des Indes⁷⁶, Cochinchine⁷⁷, Établissements français de l'Océanie⁷⁸.

Protectorats français : Maroc, Tunisie, Mauritanie, Damagaram⁷⁹, Comores⁸⁰, Tonkin⁸¹, Annam⁸², Laos, Cambodge, Uvée, Alo & Sigave⁸³.

Concessions françaises : Tanger⁸⁴, Pékin, Tientsin⁸⁵, Shanghai, Kouang-Tchéou-Wan⁸⁶, Hankou⁸⁷.

Colonies de peuplement françaises : Algérie, Nouvelle-Calédonie.

Mandats français de la SDN : Togo, Cameroun, Syrie, Liban.

63. Algérie (partie saharienne)

64. Mali

65. Guinée

66. Bénin

67. Burkina Faso

68. Centrafrique

69. Congo

70. Djibouti

71. Yémen (péninsule en face de Djibouti)

72. TAAF (îles du Canal du Mozambique : Europa, Bassas-da-India, Juan-de-Nova, Tromelin, Glorieuse et du Lys)

73. TAAF ("îles de la Désolation" dans l'océan Indien Sud : Grande Terre...)

74. TAAF (îles de l'océan Indien Sud : aux Cochons, des Pingouins, des Apôtres, de la Possession et de l'Est)

75. TAAF (îles de l'océan Indien Sud : Amsterdam et Saint-Paul)

76. Inde (Chandernagor, Pondichéry, Mahé, Yanaon, Kârikâl)

77. Vietnam (partie Sud)

78. Polynésie française et Clipperton (îles du Pacifique : îles de Tahiti, Bora-Bora, Mangareva, Mururoa, Fangatofa...)

79. Niger (sultanat de Zinder)

80. Comores et Mayotte (îles de l'océan Indien)

81. Vietnam (partie Nord)

82. Vietnam (partie centrale)

83. Wallis & Futuna (îles du Pacifique)

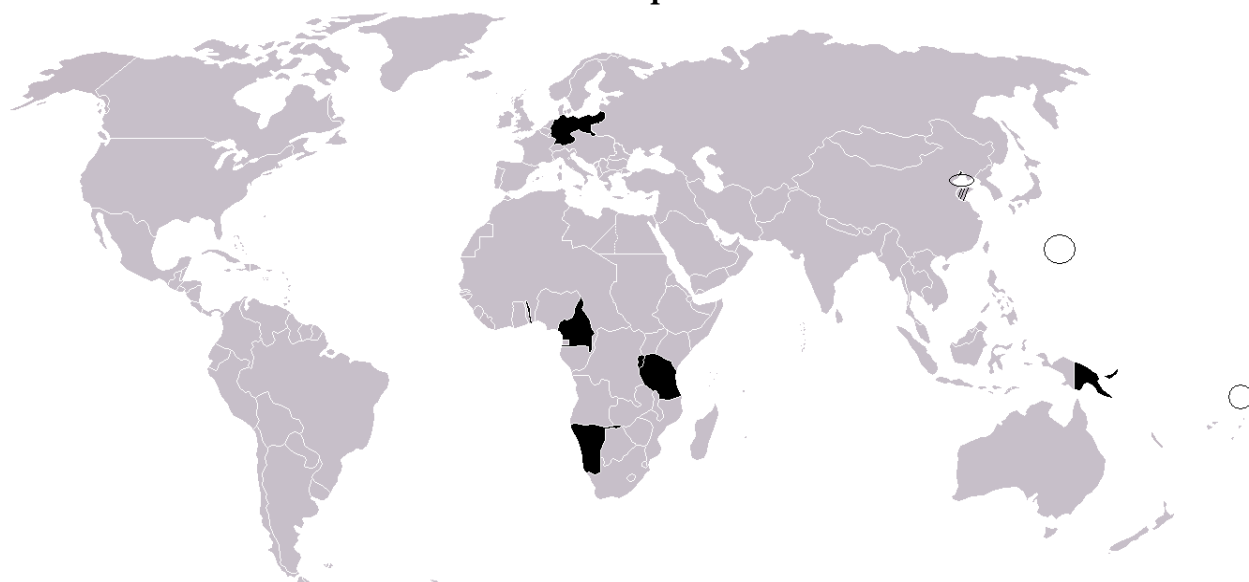
84. Maroc (ville à l'extrémité Nord)

85. Chine populaire (municipalité autonome de Tianjin)

86. Chine populaire (Fort-Bayard près de Guangzhou dans la province du Guangdong)

87. Chine populaire (ville de Wuhan dans la province du Hubei)

Territoires dominés par les Allemands



Source : http://commons.wikimedia.org/wiki/File:Map_of_the_German_Empire_-_1914.PNG

Colonies allemandes (avec statut officiel de "protectorat") : Togo, Kamerun⁸⁸, Deutsch-Südwestafrika⁸⁹, Tanganyika⁹⁰, Ruanda, Burundi, Kaiser-Wilhelms-Land⁹¹, West-Samoa⁹², Marshallinseln⁹³, Karolinen⁹⁴, Nördliche Marianen⁹⁵, Bismarck⁹⁶, Neupommern⁹⁷, Neulauenburg⁹⁸, Nördlichen Salomonen⁹⁹.

Protectorats allemands : Wituland¹⁰⁰, Nauru¹⁰¹.

Concessions allemandes : Peking, Tientsin¹⁰², Kiao-Tcheou¹⁰³, Hankou¹⁰⁴.

NB : suite à la Première Guerre mondiale et au traité de Versailles de 1919, les possessions allemandes sont confiées par la SDN à des mandataires (le Royaume-Uni, la France, le Japon et l'Australie).

88. Cameroun

89. Namibie

90. Tanzanie, Rwanda et Burundi

91. Papouasie Nouvelle-Guinée (partie Nord)

92. Samoa ("îles des Navigateurs", dans le Pacifique : îles de Upolo et Savai'i)

93. Marshall (îles du Pacifique : îles de Bikini, d'Eniwetok, Kwajalein, Majuro...)

94. Micronésie et Palaos (îles des Carolines dans l'océan Pacifique)

95. Mariannes du Nord (îles du Pacifique : Saipan, Tinian...)

96. Papouasie Nouvelle-Guinée (îles de l'archipel Bismarck dans le Pacifique)

97. Papouasie Nouvelle-Guinée (île de Nouvelle-Bretagne)

98. Papouasie Nouvelle-Guinée (île du Duc de York)

99. Salomon du Nord (îles du Pacifique : Bougainville...)

100. Kenya (île de Lamu, Swahililand)

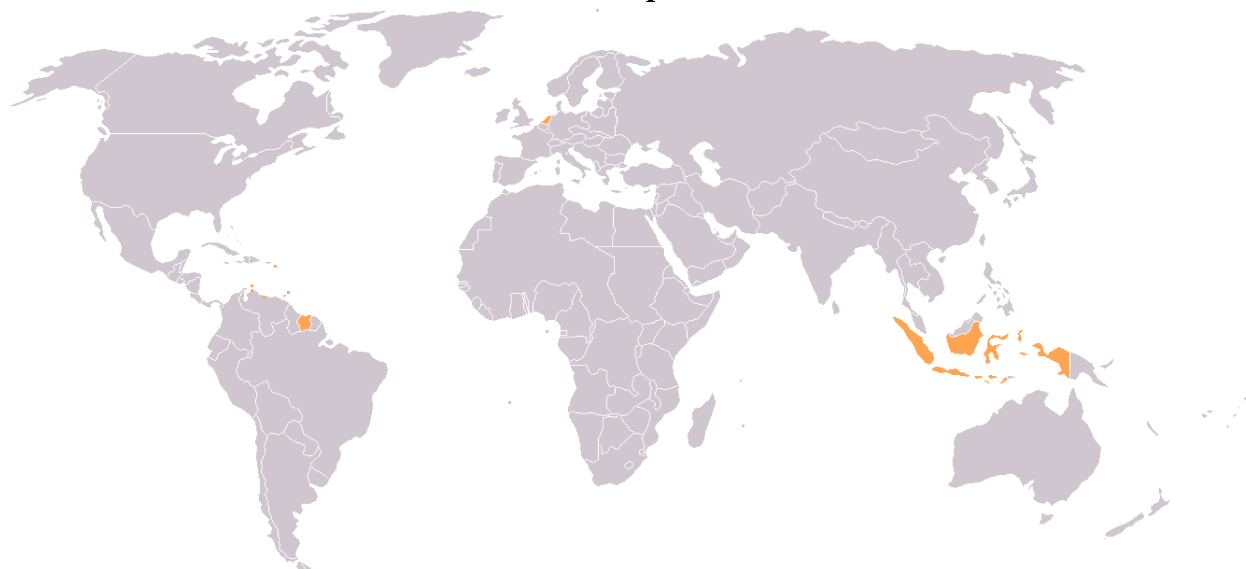
101. Nauru (île du Pacifique Sud-Ouest)

102. Chine populaire (municipalité autonome de Tianjin)

103. Chine populaire (dans la province du Shandong, avec le port de Tsing-Tao, aujourd'hui Qingdao)

104. Chine populaire (ville de Wuhan dans la province du Hubei)

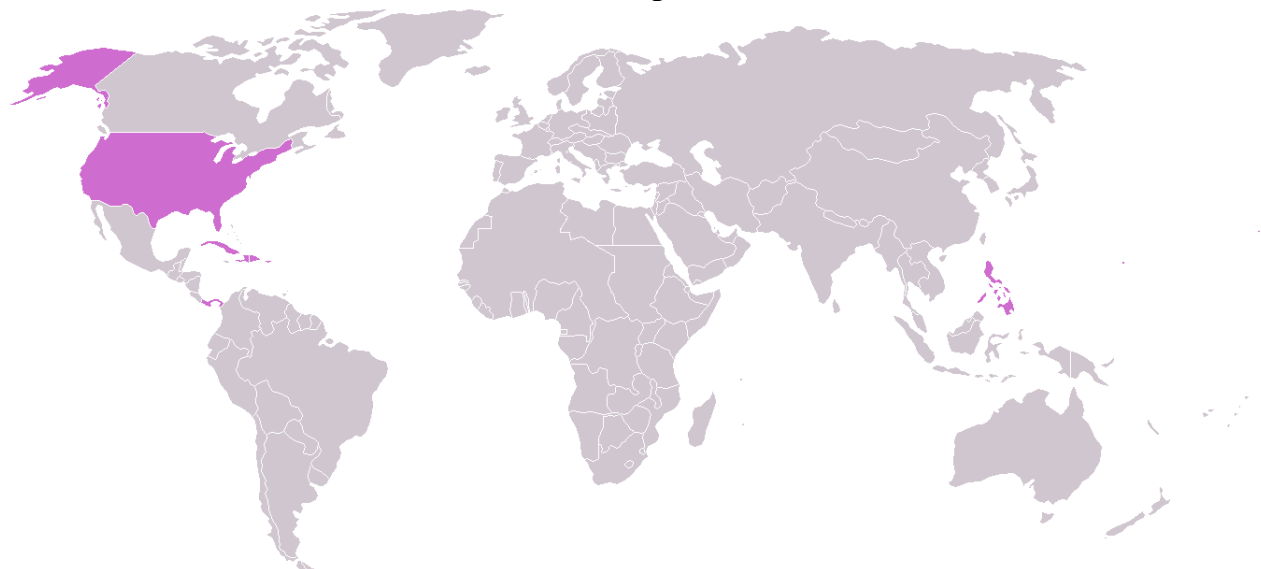
Territoires dominés par les Néerlandais



Source : http://commons.wikimedia.org/wiki/File:Dutch_Empire_preWWII.PNG

Colonies néerlandaises : Suriname¹⁰⁵, Curaçao¹⁰⁶, Aruba¹⁰⁷, Saba¹⁰⁸, Sint Eustatius¹⁰⁹, Sint Maarten¹¹⁰, Nederlands-Indië¹¹¹, Nieuw-Guinea¹¹².

Territoires dominés par les Étatsuniens



Source : http://commons.wikimedia.org/wiki/File:Colonisation_1938.png

Colonies des États-Unis : Porto Rico, Virgin¹¹³, Guam, East-Samoa¹¹⁴, Line Islands¹¹⁵.
Protectorats des États-Unis : Cuba, Panama, Philippines, Haiti, Dominican Republik.
Concessions des États-Unis : Peking, Tientsin¹¹⁶, Shanghai.
Colonies de peuplement des États-Unis : Alaska, Hawaii.

105. Surinam (en Amérique du Sud)

106. Curaçao (île des Antilles)

107. Aruba (île des Antilles)

108. Saba (île des Antilles)

109. Saint-Eustache (île des Antilles)

110. Saint-Martin (île des Antilles)

111. Indonésie (Insulinde ou Indes néerlandaises : îles de Sumatra, Java, Bornéo, Célèbes, Moluques, Bali, Florès, Timor...)

112. Indonésie (Irian Jaya)

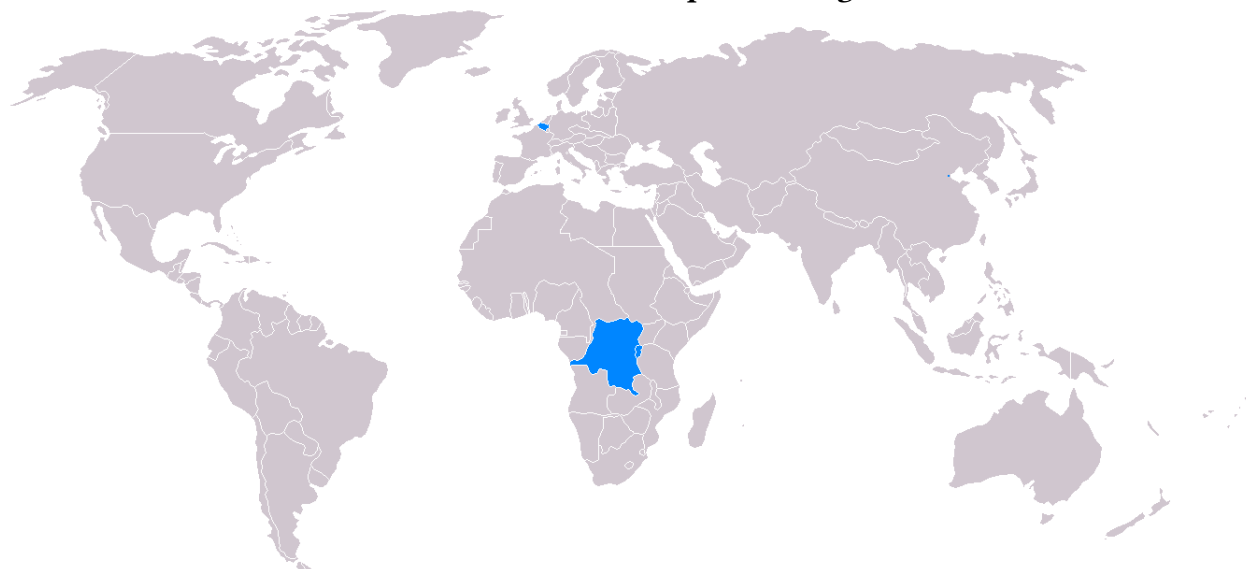
113. îles Vierges, territoire des États-Unis (îles des Antilles)

114. Samoa américaines, territoire des États-Unis

115. îles de la Ligne, territoire des États-Unis (îles du Pacifique Nord : Jarvis, Palmyre, Kingman)

116. Chine populaire (municipalité autonome de Tianjin)

Territoires dominés par les Belges



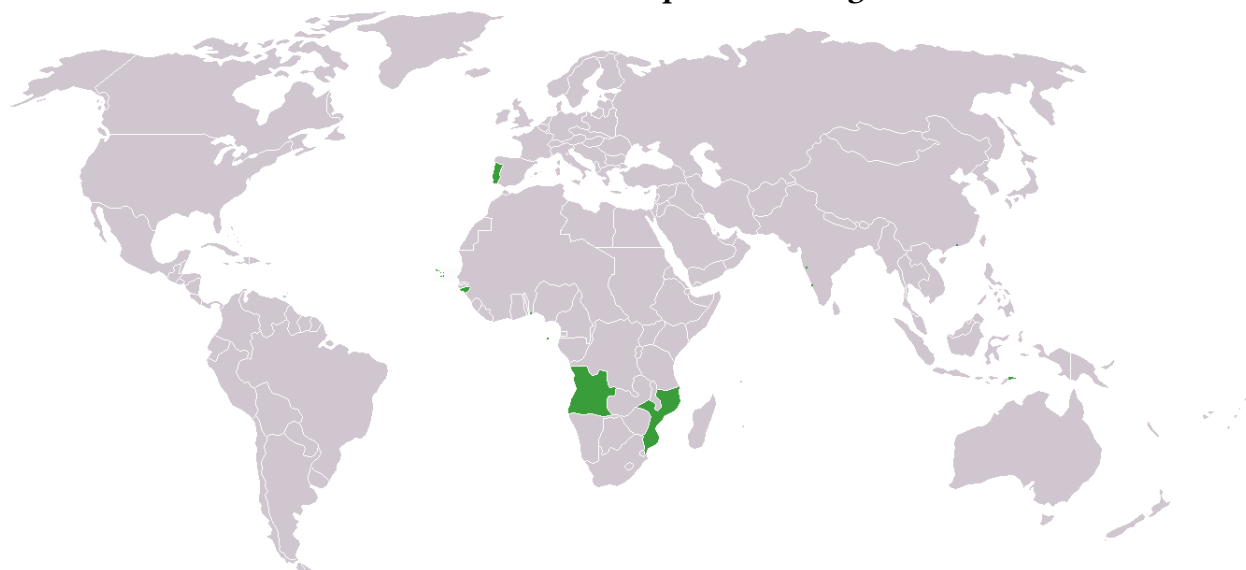
Source : http://commons.wikimedia.org/wiki/File:Belgian_colonial_empire.png

Colonie belge : Congo belge¹¹⁷.

Concession belge : Tientsin¹¹⁸.

Mandat belge de la SDN : Ruanda-Urundi¹¹⁹.

Territoires dominés par les Portugais



Source : http://commons.wikimedia.org/wiki/File:Portuguese_empire_1800.png

Territoires portugais : Açores, Madeira, Guinée Portuguesa¹²⁰, Cabo Verde¹²¹, Ajudá¹²², São Tomé e Príncipe¹²³, Angola, Cabinda¹²⁴, Moçambique, India Portuguesa¹²⁵, Macao¹²⁶, Timor-Leste¹²⁷.

117. Congo démocratique

118. Chine populaire (municipalité autonome de Tianjin)

119. Rwanda et Burundi

120. Guinée-Bissau

121. Cap-Vert (îles de l'Atlantique Nord)

122. Bénin (Fort de São João Baptista de Ajudá)

123. Sao tomé-et-Principe (île de l'Atlantique, proche de l'équateur)

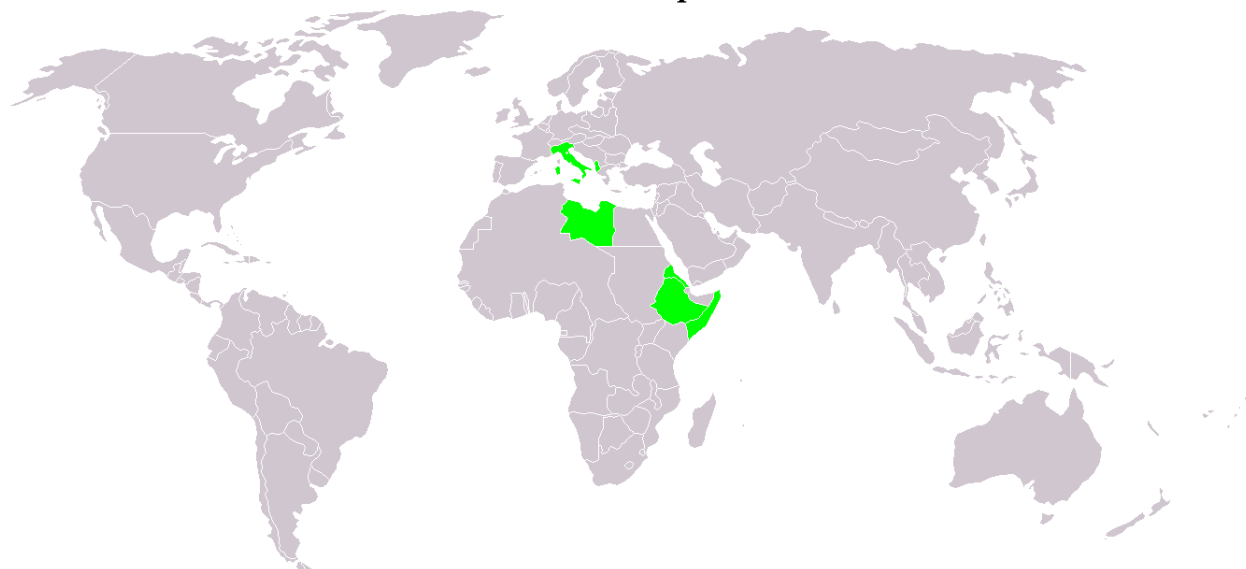
124. Enclave de l'Angola entre le Congo et le Congo démocratique

125. Inde (Goa, Damão, Diu, Dadra et Nagar Haveli)

126. Chine populaire (région administrative spéciale d'Aomen)

127. Timor oriental (île entre l'Indonésie et l'Australie)

Territoires dominés par les Italiens

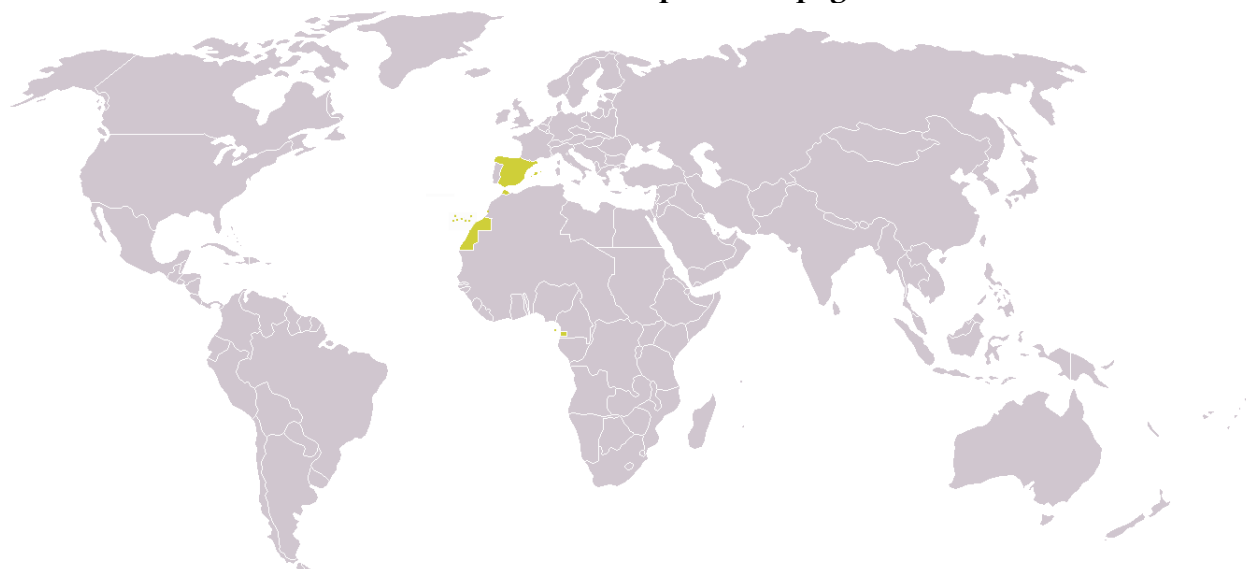


Source : http://commons.wikimedia.org/wiki/File:Impero_coloniale_italiano-settembre1939.png

Colonies italiennes : Libia, Eritrea¹²⁸, Abissinia¹²⁹, Somalia italiana¹³⁰, Albania, isole italiana dell'Egeo (Dodecaneso).
Concessions italiennes : Pechino¹³¹, Tientsin¹³².

NB : suite à la Seconde Guerre mondiale et au traité de Paris de 1947, les possessions italiennes sont partagées entre le Royaume-Uni, la France et la Grèce.

Territoires dominés par les Espagnols

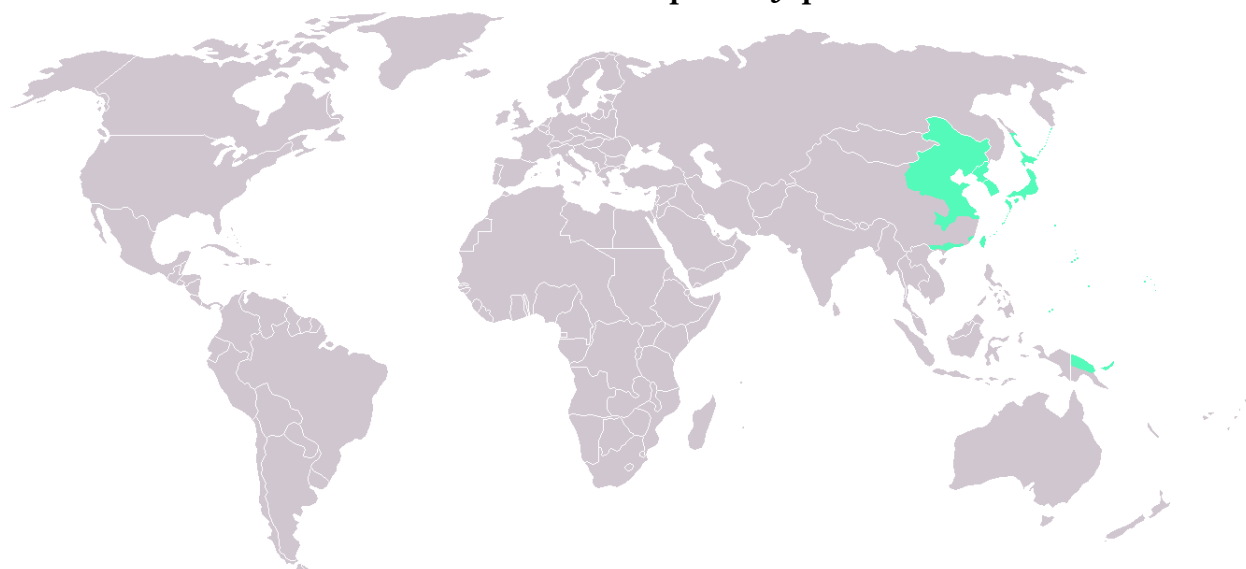


Source : http://commons.wikimedia.org/wiki/File:Spain_in_1898.png

Colonies espagnoles : Rif¹³³, Ifni¹³⁴, Rio de Oro¹³⁵, Canarias¹³⁶, Guinea Española¹³⁷ & Fernão do Pó¹³⁸.

128. Érythrée 129. Éthiopie 130. Puntland (Nord-Est de la Somalie) et Somalie (partie Sud) 131. Chine populaire (municipalité autonome de Beijing) 132. Chine populaire (municipalité autonome de Tianjin) 133. Maroc (extrémité Nord)	134. Maroc (ville de Sidi Ifni) 135. Maroc (Sahara occidental) 136. Canaries, région espagnole (îles de l'Atlantique Nord) 137. Guinée Équatoriale (Rio Muni) 138. Guinée Équatoriale (île de Bioko)
---	--

Territoires dominés par les Japonais



Source : http://commons.wikimedia.org/wiki/File:Colonisation_1938.png

Annexions japonaises : Kouriles¹³⁹, Sakhaline-Sud¹⁴⁰, Corée, Riou-Kiou¹⁴¹, Formose¹⁴².

Protectorat japonais : Mandchoukouo¹⁴³, Chine côtière.

Concessions japonaises : Pékin, Tientsin¹⁴⁴, Hankou¹⁴⁵.

Mandats japonais de la SDN : Carolines¹⁴⁶, Marshall¹⁴⁷.

NB : suite à la Seconde Guerre mondiale et au traité de San Francisco de 1951, les possessions japonaises sont partagées entre les États-Unis, la Chine et l'Union soviétique.

Colonies australiennes : Papua¹⁴⁸, Nauru¹⁴⁹.

Mandats australiens de la SDN : New-Guinea¹⁵⁰, Bismark¹⁵¹.

Colonies néo-Zélandaises : Cook¹⁵², Niue¹⁵³.

Mandat néo-zélandais de la SDN : West-Samoa¹⁵⁴.

Colonie de l'Union d'Afrique du Sud : South-West Africa¹⁵⁵.

Annexions russes : Transcaucasie¹⁵⁶, Turkestan¹⁵⁷, Sibérie, Yakoutie¹⁵⁸, Tchoukotka¹⁵⁹, Kamtchatka¹⁶⁰, Primorie¹⁶¹, Sakhaline¹⁶².

Protectorats russes : Bukhara¹⁶³, Khiva¹⁶⁴.

Concessions russes : Pékin, Hankou¹⁶⁵, Port-Arthur¹⁶⁶.

139. Russie (îles entre Hokkaido et le Kamtchatka)

140. Russie, oblast de Sakhaline (moitié Sud de l'île)

141. Japon (îles Ryu-Kyu : Okinawa)

142. Chine (Taiwan)

143. Chine populaire (provinces de Liaoning, Heilongjiang et Jilin)

144. Chine populaire (municipalité autonome de Tianjin)

145. Chine populaire (ville de Wuhan dans la province du Hubei)

146. Micronésie et les Palaos (îles du Pacifique Ouest)

147. Marshall (îles du Pacifique : îles de Bikini, d'Eniwetok, Kwajalein, Majuro...)

148. Papouasie Nouvelle-Guinée (partie Sud)

149. Nauru (île du Pacifique Sud-Ouest)

150. Papouasie Nouvelle-Guinée (partie Nord)

151. Papouasie Nouvelle-Guinée (îles de l'archipel Bismarck dans le Pacifique : Nouvelle-Bretagne, Nouvelle-Irlande...)

152. Cook (îles du Pacifique)

153. Niue (île du Pacifique)

154. Samoa ("îles des Navigateurs", dans le Pacifique)

155. Namibie (Afrique australe)

156. Géorgie, Azerbaïdjan et Arménie (Sud du Caucase)

157. Kazakhstan, Ouzbékistan, Kirghizistan, Tadjikistan et Turkménistan (Asie centrale)

158. Russie, république de Sakha (Sibérie orientale)

159. Russie, district autonome de Tchoukotka (à l'extrémité Nord-Est de la fédération, face à l'Alaska)

160. Russie, kraï du Kamtchatka (péninsule de l'extrémité orientale de la fédération, au Nord du Japon)

161. Russie, Kraï du Primorie ("Province maritime", à l'extrémité Sud-Est de la fédération, face au Japon)

162. Russie, oblast de Sakhaline (moitié Nord de l'île)

163. Ouzbékistan (émirat de Bukhara)

164. Ouzbékistan (khanat de Khiva)

165. Chine populaire (ville de Wuhan dans la province du Hubei)

166. Chine populaire (ville de Lüshunkou dans la province de Liaoning)